ΑΓΙΑ ΝΑΠΑ (3100)

ΤΜΗΜΑ 08

2-292-373

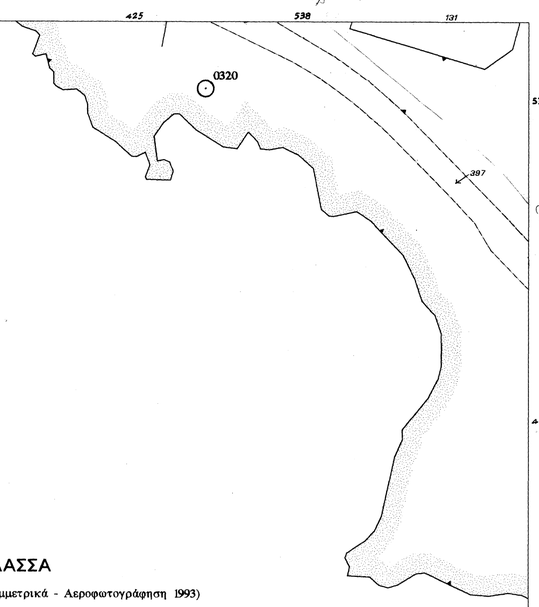

ΘΑΛΑΣΣΑ

(Η ακτογραμμή αποδόθηκε Φωτογραμμετρικά - Αεροφωτογράφηση 1993)

2-291-372

2-293-372

2-292-371

ΚΥΠΡΙΑΚΗ ΔΗΜΟΚΡΑΤΙΑ

ΑΡΙΘΜΟΣ ΚΤΗΜΑΤΙΚΟΥ ΣΧΕΔΙΟΥ

2-292-372

Θέση Σχεδίου

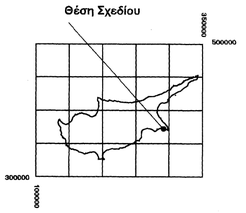

Γειτονικά Σχέδια

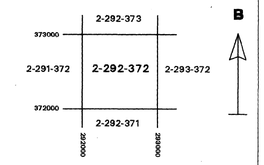

ΥΠΟΜΝΗΜΑ

- Περίφραξη
- Διπλή περίφραξη
- Κοινή περίφραξη
- Δόμη/Τοίχος αντιστήριξης
- Δρόμος
- Πλαγιά
- Γκρεμμός
- Σύνορο Κρατικής γης
- Σύνορο χώρου πρασίνου
- Όριο Επαρχίας
- Δημοτικό όριο
- Όριο Κοινότητας
- Όριο Ενορίας
- Όριο Τμήματος
- Όριο Βρετ. Βάσ. με βάθρα
- Όριο δάσους με βάθρα
- Ηλεκτρική γραμμή
- Τηλεφωνική γραμμή
- Σειρά ενωμένων λάκκων
- Γεωδ. σημείο ελέγχου 1ης τάξης
- Γεωδ. σημείο ελέγχου 2ης τάξης
- Γεωδ. σημείο ελέγχου 3ης τάξης
- Λάκκος
- Γεώτρηση
- Πηγή
- Βρύση
- Ανεμόμυλος
- Αλακατόλακκος
- Φούρνος
- Καμίνι ή Ασβεστοκάμινο
- Συνδετικό κλειδί
- A.M. Αρχαιότητες
- Ισόγειο κτίριο
- Ανώγειο κτίριο
- Χριστιανικό κοιμητήριο
- Μουσουλμανικό κοιμητήριο
- Λιμενοβραχίονας
- Πισίνα
- Δεξαμενή
- Δεξαμενή ύδρευσης
- Παραλία
- Εκκλησία
- Τέμενος

2-292-372

Τμήμα Κτηματολογίου και Χωρομετρίας
Εκδόθηκε αρχικά : Φεβρουάριος 2002
Αναπαραγωγή από τη Βάση Δεδομένων : 28.03.2002

ΚΛΙΜΑΚΑ 1:2000

Μέτρα 50 0 50 100 150 200 Μέτρα

© Το δικαίωμα πνευματικής ιδιοκτησίας επιφυλάσσεται. Απαγορεύεται η ανατύπωση, ψηφιοποίηση, ολική ή μερική αναπαραγωγή, χωρίς την άδεια του Τμήματος.