ΔΑΣΟΣ ΑΓΙΟΣ ΝΙΚΑΝΔΡΟΣ
ΤΜΗΜΑ III

ΑΓΙΑ ΝΑΠΑ (3100)
ΤΜΗΜΑ 05

2-287-373



(Η Ακτογραμμή αποδόθηκε Φωτογραμμετρικά-Αεροφωτογράφηση 1993)

2-286-372

2-288-372

2-287-371

ΚΥΠΡΙΑΚΗ ΔΗΜΟΚΡΑΤΙΑ

ΑΡΙΘΜΟΣ ΚΤΗΜΑΤΙΚΟΥ ΣΧΕΔΙΟΥ

2-287-372

Θέση Σχεδίου

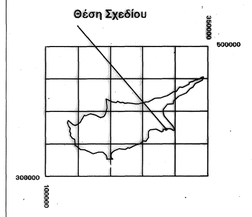

Γειτονικά Σχέδια

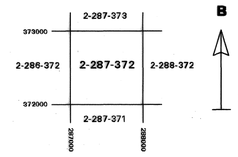

ΥΠΟΜΝΗΜΑ

- Σύνορο Επαρχίας
- Δημοτικά όρια
- Σύνορο χωριού ή ενορίας
- Σύνορο τμήματος
- Γκρεμμός
- Πλαγιά
- Δρόμος
- Περίφραξη
- Δόμη
- Κυβερνητική γη
- Δασική οροθετική γραμμή
- Συνδετικό Κλειδί
- Τριγ. Σημείο 1ης Τάξης
- Τριγ. Σημείο 2ης Τάξης
- Τριγ. Σημείο 3ης Τάξης
- Κατεύθυνση
- Δεξαμενή
- Λάκκος
- Διάτρηση
- Φούρνος
- Ανεμόμυλος
- Αρχαίο Μνημείο
- Εκκλησία
- Τέμενος
- Ισόγειο Κτίριο
- Πολυόροφο Κτίριο
- Σιδηροκατασκευή
- Παραλία

2-287-372

ΚΛΙΜΑΚΑ 1:2000

Μέτρα 50 0 50 100 150 200 Μέτρα

Τμήμα Κτηματολογίου και Χωρομετρίας
Εκδόθηκε αρχικά : Ιανουάριος 1999
Αναπαράχθηκε από τη Βάση Δεδομένων : 13/01/1999

© Το δικαίωμα πνευματικής ιδιοκτησίας επιφυλάττεται. Απαγορεύεται η ανατύπωση , ψηφιοποίηση , αλλική ή μερική αναπαραγωγή, χωρίς την άδεια του Τμήματος.